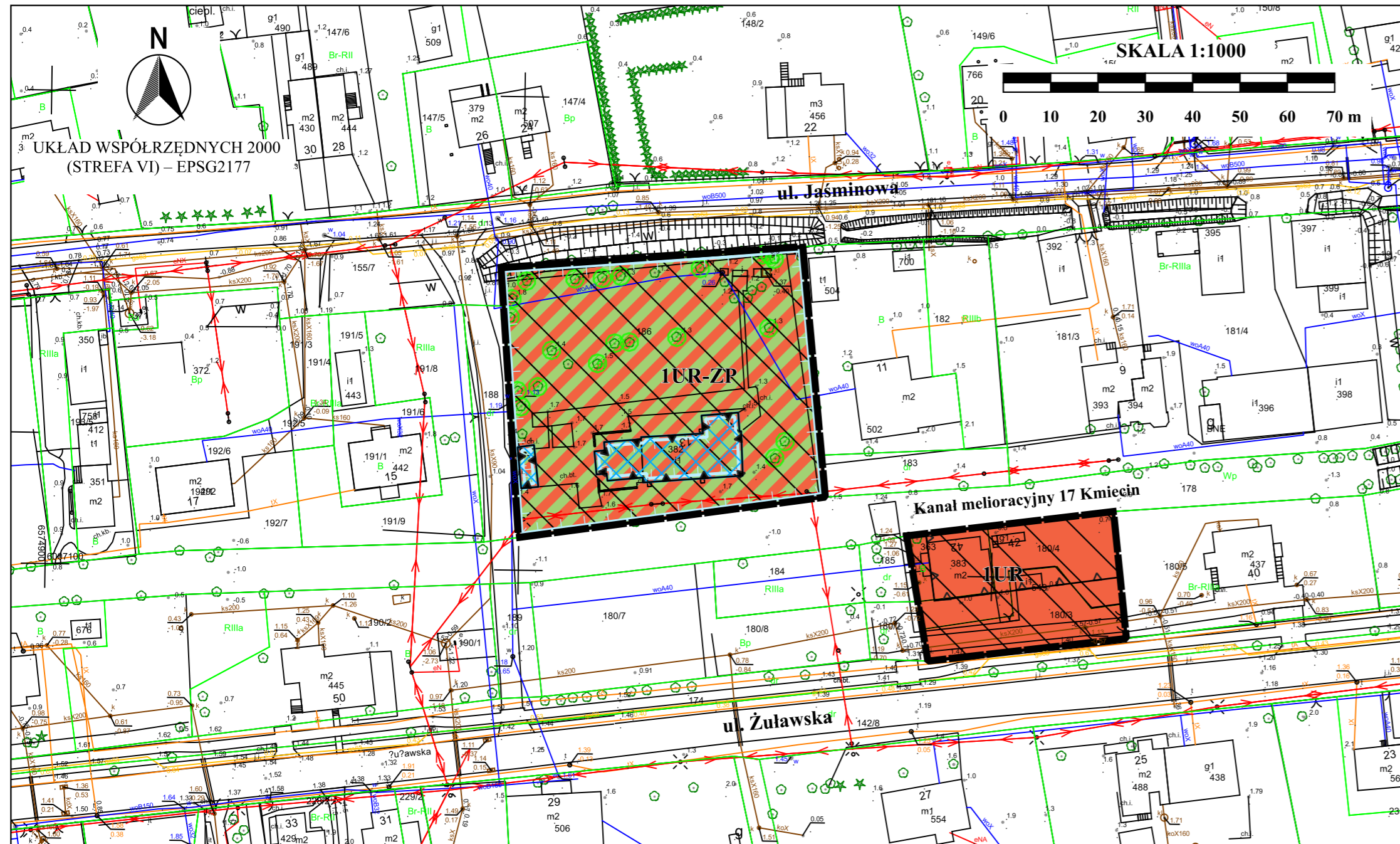







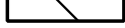




MIEJSCOWY PLAN ZAGOSPODAROWANIA PRZESTRZENNEGO GMINY NOWY DWÓR GDAŃSKI DLA TERENU DZIAŁEK NR 180/3, 180/4, 186, I 363 POŁOŻONYCH W OBRĘBIE GEODEZYJNYM KMIECIN

ZAŁĄCZNIK NR 1 DO UCHWAŁY RADY MIEJSKIEJ W NOWYM DWORZE GDAŃSKIM NR _____ Z DNIA _____



LEGENDA:

-  GRANICA OBSZARU OBJĘTEGO PLANEM MIEJSCOWYM
-  LINIE ROZGRANICZAJĄCE TERENY O RÓŻNYM PRZEZNACZENIU LUB RÓŻNYCH ZASADACH ZAGOSPODAROWANIA
-  NIEPRZEKRACZALNA LINIA ZABUDOWY
-  OBOWIĄZUJĄCA LINIA ZABUDOWY
-  UR TEREN USŁUG KULTU RELIGIJNEGO
-  UR-ZP TEREN USŁUG KULTU RELIGIJNEGO LUB ZIELENI URZĄDZONEJ
-  OBIEKTY ZABYTKOWE UJĘTE W GMINNEJ EWIDENCJI ZABYTKÓW
-  STREFA OCHRONY KONSERWATORSKIEJ UKŁADU RURALISTYCZNEGO WSI KMIECIN UJĘTEGO W GMINNEJ EWIDENCJI ZABYTKÓW
-  HISTORYCZNA ZIELEŃ KOMPONOWANA
-  OBIEKTY WPISANE DO WOJEWÓDZKIEGO REJESTRU ZABYTKÓW OBJĘTE ŚCISŁĄ OCHRONĄ KONSERWATORSKĄ

WYRYS ZE „STUDIUM UWARUNKOWAŃ I KIERUNKÓW ZAGOSPODAROWANIA PRZESTRZENNEGO MIASTA I GMINY NOWY DWÓR GDAŃSKI” - DLA OBSZARU GMINY, ZATWIERDZONEGO UCHWAŁĄ NR 67/X/95 RADY MIASTA I GMINY NOWY DWÓR GDAŃSKI Z DNIA 2 CZERWCA 1995 R., ZMIENIONEGO UCHWAŁĄ NR 359/XLIII/2010 RADY MIEJSKIEJ Z DNIA 16 WRZEŚNIA 2010 R., UCHWAŁĄ NR 375/XLVI/2018 RADY MIEJSKIEJ Z DNIA 22 LUTEGO 2018 R., UCHWAŁĄ NR 62/X/2019 RADY MIEJSKIEJ Z DNIA 09 MAJA 2019 R. ORAZ ZARZĄDZENIEM ZASTĘPCZYM WOJEWODY POMORSKIEGO Z DNIA 30 PAŹDZIERNIKA 2019 R. W SPRAWIE WPROWADZENIA UDOKUMENTOWANYCH ŹŁÓŻ KOPALIN DO STUDIUM UWARUNKOWAŃ I KIERUNKÓW ZAGOSPODAROWANIA PRZESTRZENNEGO MIASTA I GMINY NOWY DWÓR GDAŃSKI.






OZNACZENIA STUDIUM:

 GRANICA OBSZARU OBJĘTEGO PLANEM MIEJSCOWYM

TERENY ZABUDOWY

 TERENY ZABUDOWY-SKUPIONEJ O PRZEWADZE FUNKCJI MIESZKANIOWEJ | USŁUGOWEJ

OCHRONA ŚRODOWISKA KULTUROWEGO

-  OBIEKTY WPISANE DO REJESTRU ZABYTKÓW
-  GRANICE STREF OCHRONY KONSERWATORSKIEJ
-  SYMBOL STREFY OCHRONY EKSPOZYCJI

KOMUNIKACJA

 DROGI POWIATOWE | GŁÓWNE DROGI GMINNE

Licencja nr 6642.1092.2023_2210_P

Lp.	Nazwa materiału państwowego zasobu geodezyjnego i kartograficznego	Identyfikator materiału państwowego zasobu geodezyjnego i kartograficznego	Data wykonania kopii	Określenie obszaru/obiektu, do którego odnosi się licencja ¹⁾
1	Pełny zbiór danych GESUT		23.11.2023	Kmieciń dz. 180/3, 180/4, 186, 363
2	Mapa zasadnicza w postaci wektorowej w skalach 1:1 000		23.11.2023	Kmieciń dz. 180/3, 180/4, 186, 363
3	Pełny zbiór danych BDOT500		23.11.2023	Kmieciń dz. 180/3, 180/4, 186, 363

MIEJSCOWY PLAN ZAGOSPODAROWANIA PRZESTRZENNEGO GMINY NOWY DWÓR GDAŃSKI DLA TERENU DZIAŁEK NR 180/3, 180/4, 186, I 363 POŁOŻONYCH W OBRĘBIE GEODEZYJNYM KMIECIN	
Sporządził:	Burmistrz Nowego Dworu Gdańskiego
Opracowanie:	 Pracownia Urbanistyczno-Projektowa ARTPLAN Artur Kozłowski
Zespół autorski	mgr Artur Kozłowski - projektant Uprawniony projektant w planowaniu przestrzennym zgodnie z art. 5 pkt 4 ustawy z dnia 27 marca 2003 r. o planowaniu i zagospodarowaniu przestrzennym (Dz. U. z 2023 r., poz. 977 ze zm.), mgr inż. Agata Grabowska - środowisko przyrodnicze