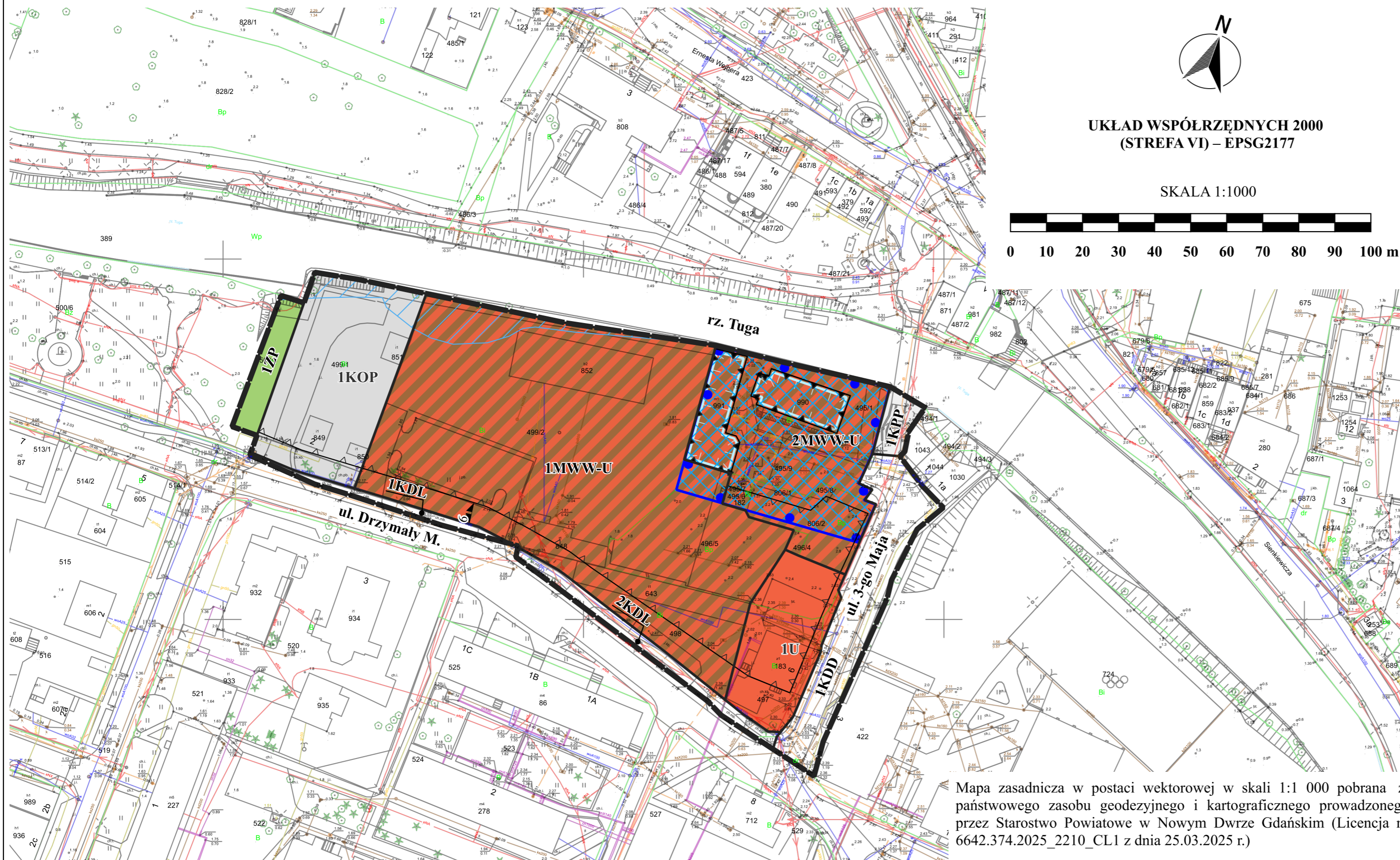


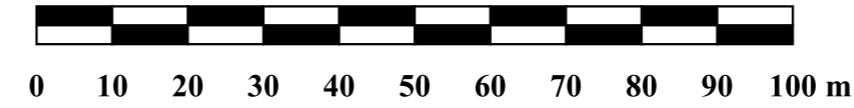
MIEJSCOWY PLAN ZAGOSPODAROWANIA PRZESTRZENNEGO MIASTA NOWY DWÓR GDAŃSKI DLA TERENU POŁOŻONEGO POMIĘDZY RZEKĄ TUGĄ, A UL. MICHAŁA DRZYMAŁY I 3-GO MAJA

ZAŁĄCZNIK NR 1 DO UCHWAŁY RADY MIEJSKIEJ W NOWYM DWORZE GDAŃSKIM NR _____ Z DNIA _____ R.



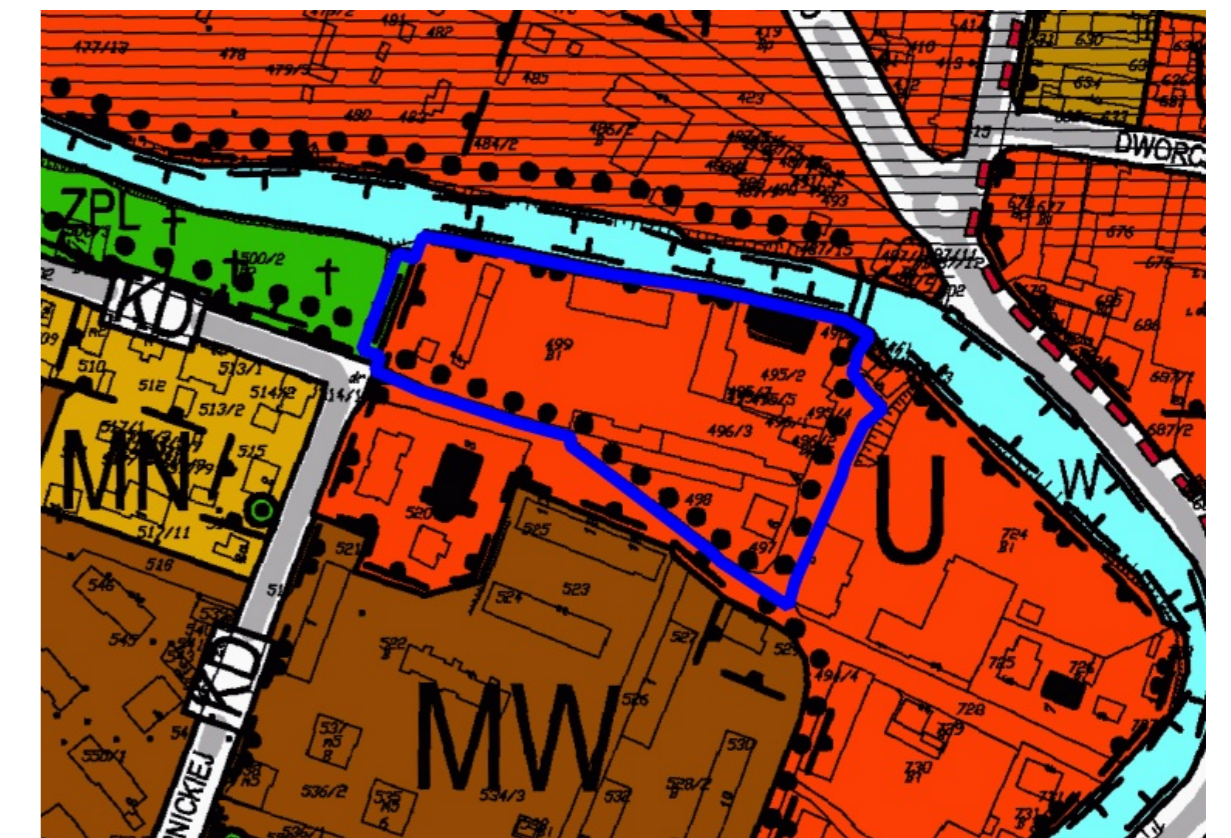
UKŁAD WSPÓRZĘDNYCH 2000
(STREFA VI) – EPSG2177

SKALA 1:1000



Mapa zasadnicza w postaci wektorowej w skali 1:1 000 pobrana z państwowego zasobu geodezyjnego i kartograficznego prowadzonego przez Starostwo Powiatowe w Nowym Dworze Gdańskim (Licencja nr 6642.374.2025_2210_CL1 z dnia 25.03.2025 r.)

WYRYS ZE ZMIANY STUDIUM UWARUNKOWAŃ I KIERUNKÓW ZAGOSPODAROWANIA PRZESTRZENNEGO MIASTA I GMINY NOWY DWÓR GDAŃSKI PRZYJĘTEJ UCHWAŁĄ NR 343/XLIV/2014 RADY MIEJSKIEJ W NOWYM DWORZE GDAŃSKIM Z DNIA 23 PAŹDZIERNIKA 2014 R. W ZAKRESIE OBSZARU MIASTA.



OZNACZENIA STUDIUM:

GRANICA OBSZARU OBJĘTEGO MIEJSCOWYM PLANEM

PRZEZNACZENIE TERENÓW

U TERENY ZABUDOWY MIESZKANIOWEJ I USŁUGOWEJ LUB USŁUGOWEJ

ZPL TERENY ZIELENI PARKOWEJ I LEŚNEJ

OCHRONA I KSZTAŁTOWANIE KRAJOBRAZU KULTUROWEGO I PRZYRODNICZEGO

GRANICE STREF OCHRONY KONSERWATORSKIEJ

STREFA OCHRONY EKSPOZYCJI

OBIEKTY WPISANE DO REJESTRU ZABYTKÓW

GRANICE STREF OBSERWACJI ARCHEOLOGICZNEJ

KOMUNIKACJA

CIĄGI PIESZE

LEGENDA:

GRANICA OBSZARU OBJĘTEGO MIEJSCOWYM PLANEM

LINIE ROZGRANICZAJĄCE TERENY O RÓŻNYM PRZEZNACZENIU LUB RÓŻNYCH ZASADACH ZAGOSPODAROWANIA

NIEPRZEKRACZALNA LINIA ZABUDOWY

OBOWIĄZUJĄCA LINIA ZABUDOWY

WYMIAR W METRACH

PRZEZNACZENIA TERENU

MWW-U TEREN ZABUDOWY ZABUDOWY WIELORODZINNEJ WOLNOSTOJĄCEJ LUB USŁUG

U TEREN USŁUG

ZP TEREN ZIELENI URZĄDZONEJ

KOP TEREN PARKINGU

KPP TEREN KOMUNIKACJI PIESZEJ

KDD TEREN DROGI DOJAZDOWEJ

KDL TEREN DROGI LOKALNEJ

OZNACZENIA INFORMACYJNE BĄDŹ WYNIKAJĄCE Z PRZEPISÓW ODREBNYCH

OBSZAR SZCZEGÓLNEGO ZAGROŻENIA POWODZIĄ OD STRONY MORZA, NA KTÓRYM PRAWDOPODOBIENSTWO WYSTĄPIENIA POWODZI JEST ŚREDNIE I WYNOŚI 1% (RAZ NA 100 LAT)

OBIEKTY ZABYTKOWE UJĘTE W GMINNEJ EWIDENCJI ZABYTKÓW

OBIEKTY I OBSZARY WPISANE DO WOJEWÓDZKIEGO REJESTRU ZABYTKÓW OBJĘTE ŚCISŁĄ OCHRONĄ KONSERWATORSKĄ
 STREFA ŚCISŁEJ OCHRONY KONSERWATORSKIEJ ZESPOŁU BUDYNKÓW DAWNEJ FABRYKI BROWARU STOBBERGO (wpis do rejestru zabytków woj. Pomorskiego pod nr 1471 (daw. nr 374/94) z dnia 01.08.1994 r.)

| | |
|---|--|
| MIEJSCOWY PLAN ZAGOSPODAROWANIA PRZESTRZENNEGO MIASTA NOWY DWÓR GDAŃSKI DLA TERENU POŁOŻONEGO POMIĘDZY RZEKĄ TUGĄ, A UL. MICHAŁA DRZYMAŁY I 3-GO MAJA | |
| Sporządził: | Burmistrz Nowego Dworu Gdańskiego |
| Opracowanie: | Pracownia Urbanistyczno-Projektowa ARTPLAN Artur Kozłowski |
| Zespół autorski: | mgr Artur Kozłowski - projektant Uprawniony projektant w planowaniu przestrzennym zgodnie z art. 5 pkt 4 ustawy z dnia 27 marca 2003 r. o planowaniu i zagospodarowaniu przestrzennym (Dz. U. z 2024 r., poz. 1130 ze zm.). mgr inż. Agata Grabowska - środowisko przyrodnicze |