










Legenda oznaczeń:

-  Granica opracowania
-  Użytki rolne klas II - III
-  Tereny rolne klas niższych - klasa IV
-  Obszar zagrożenia powodziowego Q 1%
-  Obszar zagrożenia powodziowego Q 0,2%
-  Tereny pod wodami - rzeka Stara Tuga
-  Obszar Chronionego Krajobrazu Rzeki Szkarpawy i Tugi
-  Napowietrzne linie WN przecinające obszar opracowania
-  Teren dróg lokalnych